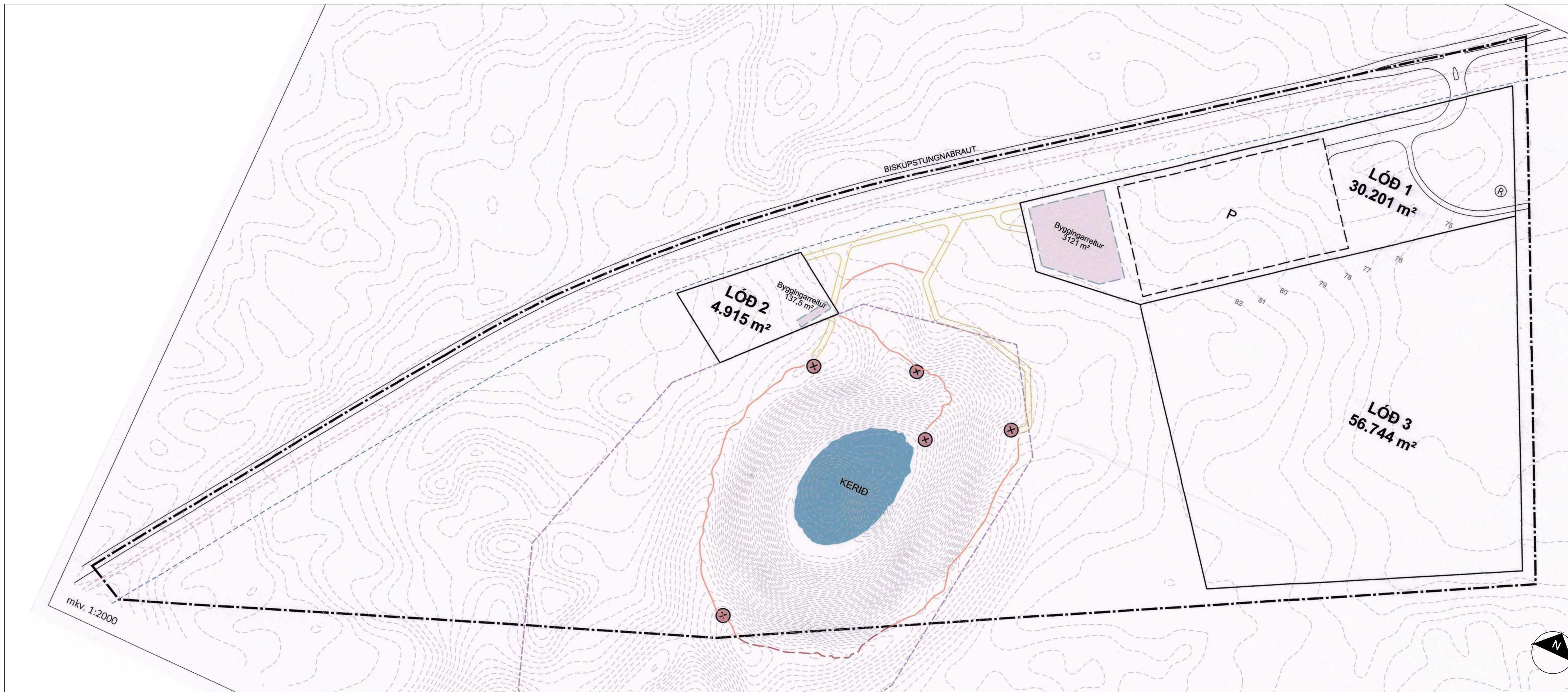


Deiliskipulag vegna Afþreyingar og ferðamannasvæðis við Kerid í Grímnes- og Grafninghreppi



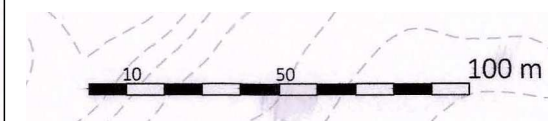
Gildandi deiliskipulag samþykkt 25.09.2019 mkv. 1:2000



Deiliskipulagstillaga mkv. 1:2000

- Skýringar**
- Skipulagsmörk
 - Hæðarlínur 1 m
 - Veghelgunarsvæði
 - Hverfisverndarsvæði
 - Lóðamörk
 - Byggingarreitur
 - Bilastæði
 - Gata
 - Reiðstigur (til skýringar)
 - Göngustigar - aðalstigar (til skýringar)
 - Göngustigar - mól (til skýringar)
 - Göngustigar utan skipulagssvæðis (til skýringar)
 - ⊗ Áningarstaðir
 - Ⓜ Rotþró (leiðbeinandi staðsetning)

- Lóðamörk felld niður
- Byggingarreitur felldur niður



Greinargerð deiliskipulagsbreytingar:

Í deiliskipulagsbreytingunni felst að:

- Stærð og staðsetning lóða nr. 1 og nr. 3 breytist
- Lóð nr. 2 er felld niður
- Byggingarreitur á lóð nr. 1 breytist og stækkar. Byggingarmagn á lóð eykst um 250 m². Hámarkshæð hækkar úr 6 m í 8,5 m.

Samhlöða deiliskipulagsbreytingunni er gerð breyting á staðföngum lóða.

Lóð 1 verður eftir breytingu Kervegur 2 og lóð 3 verður eftir breytingu Kervegur 4.

Sérskilmálar fyrir breytingu:

Lóð 1

Á lóðinni eru bilastæði, aðkomuvegur frá nýjum vegamótum og byggingarreitur fyrir gestastofu.

Stærð byggingarreits: 3.131 m²

Hámarksbyggingamagn: 1.000 m³

Lýsing: Gestastofa m.a. fyrir fræðslu, með starfsmannaástöðu, veitingaþjónustu, verslun, salerni, miðasölu, soppgeymslu, verkfæragæmslu og annarri aðstöðu sem tengist rekstri ferðaþjónustu á svæðinu. Við gestastofu er gert ráð fyrir útisvæði eða palli. Gestastofa skal hönnuð og byggð af metnaði með það að markmiði að ljá svæðinu vandað og aðlaðandi yfirbragð. Allur frágangur skal vera vandaður.

Gestastofa getur verið byggð í áföngum eftir því sem starfsemi á svæðinu þróast.

Hámarkshæð: Hámarkshæð undir skyggni 2,7 m.

Hámarkshæð þaks 6,0 m.

Þakgerð: Hallandi þak með hámark 20°halla.

Lóð 2

Innan lóðar er núverandi aðkomusvæði, malbikað plan og vörsluskúr. Þegar frágangi á nýjum vegamótum, nýjum aðkomuveg og bilastæði er lokið verður núverandi aðkomu frá Biskupstungnabraut lokað. Milli lóða 1 og 2 verður akfær stigur.

Stærð byggingarreits: 137,5 m²

Hámarksbyggingamagn: 40 m³

Lýsing: Aðstöðubýgging, t.a.m. með aðstöðu fyrir starfsfólk Kersins, áhöld, tæki eða önnur slík not.

Lóð 3

Svæði til síðari þróunar og uppbyggingar fyrir ferðaþjónustu.

Sérskilmálar eftir breytingu:

Kervegur 2

Á lóðinni eru bilastæði, aðkomuvegur frá nýjum vegamótum og byggingarreitur fyrir gestastofu.

Lóðastærð: 46.825 m²

Stærð byggingarreits: 7.640 m²

Hámarksbyggingamagn: 1.250 m³

Lýsing: Gestastofa m.a. fyrir fræðslu, með starfsmannaástöðu, veitingaþjónustu, verslun, salerni, miðasölu, soppgeymslu, verkfæragæmslu og annarri aðstöðu sem tengist rekstri ferðaþjónustu á svæðinu.

Við gestastofu er gert ráð fyrir útisvæði eða palli.

Gestastofa skal hönnuð og byggð af metnaði með það að markmiði að ljá svæðinu vandað og aðlaðandi yfirbragð.

Allur frágangur skal vera vandaður.

Gestastofa getur verið byggð í áföngum eftir því sem starfsemi á svæðinu þróast.

Hámarkshæð: Einnar hæðar bygging með möguleika á millipalli.

Hámarkshæð 8,5 m frá aðkomugóðfi.

Þakgerð: Frjálts

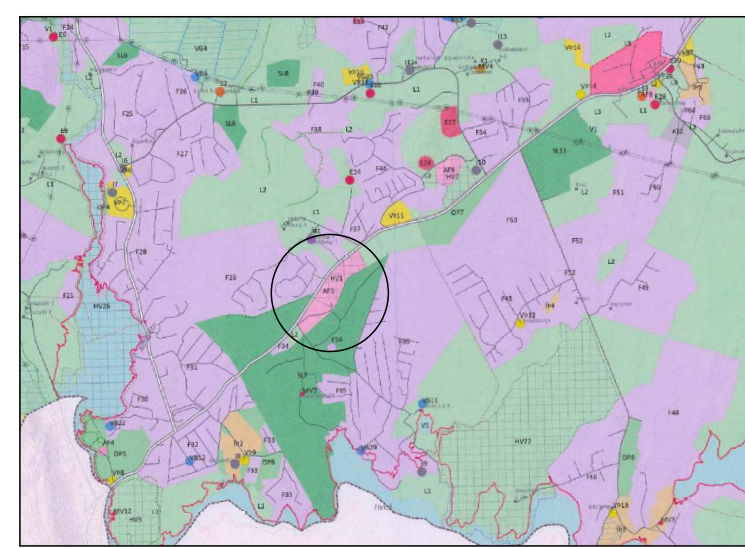
Kvóð er um aðkomu að lóð Kervegur nr. 4.

Lóð 2

Felld niður

Kervegur 4

Svæði til síðari þróunar og uppbyggingar fyrir ferðaþjónustu



Hluti af gildandi aðalskipulagi Grímnes og Grafningshrepps 2020-2032

Deiliskipulagsbreyting þessi sem fengið hefur meðferð í samræmi við ákvæði 1. mgr. 43. gr. skipulagslaga nr. 123/2010 var samþykkt í

_____ þann _____

20__ og í _____ þann _____

_____ 20__.

Tillagan var auglýst frá _____ 20__ með

athugasemdafresti til _____ 20__.

Auglýsing um gildistöku breytingarinnar var birt í

B-deild Stjórnartíðinda þann _____ 20__.

Kerid í Grímnes- og Grafninghreppi Deiliskipulagsuppráttur

Sveitarfélag:	Grímnes- og Grafninghreppur
Áfangi:	Deiliskipulag
Mælikvæði:	1:2000
Verkúmer:	24-054
Dagsetning:	13.02.2025
Útgáfa:	
Tekning:	Blaðstærð A1

Skipulagshöfundar:

ARKÍS

arkitektar