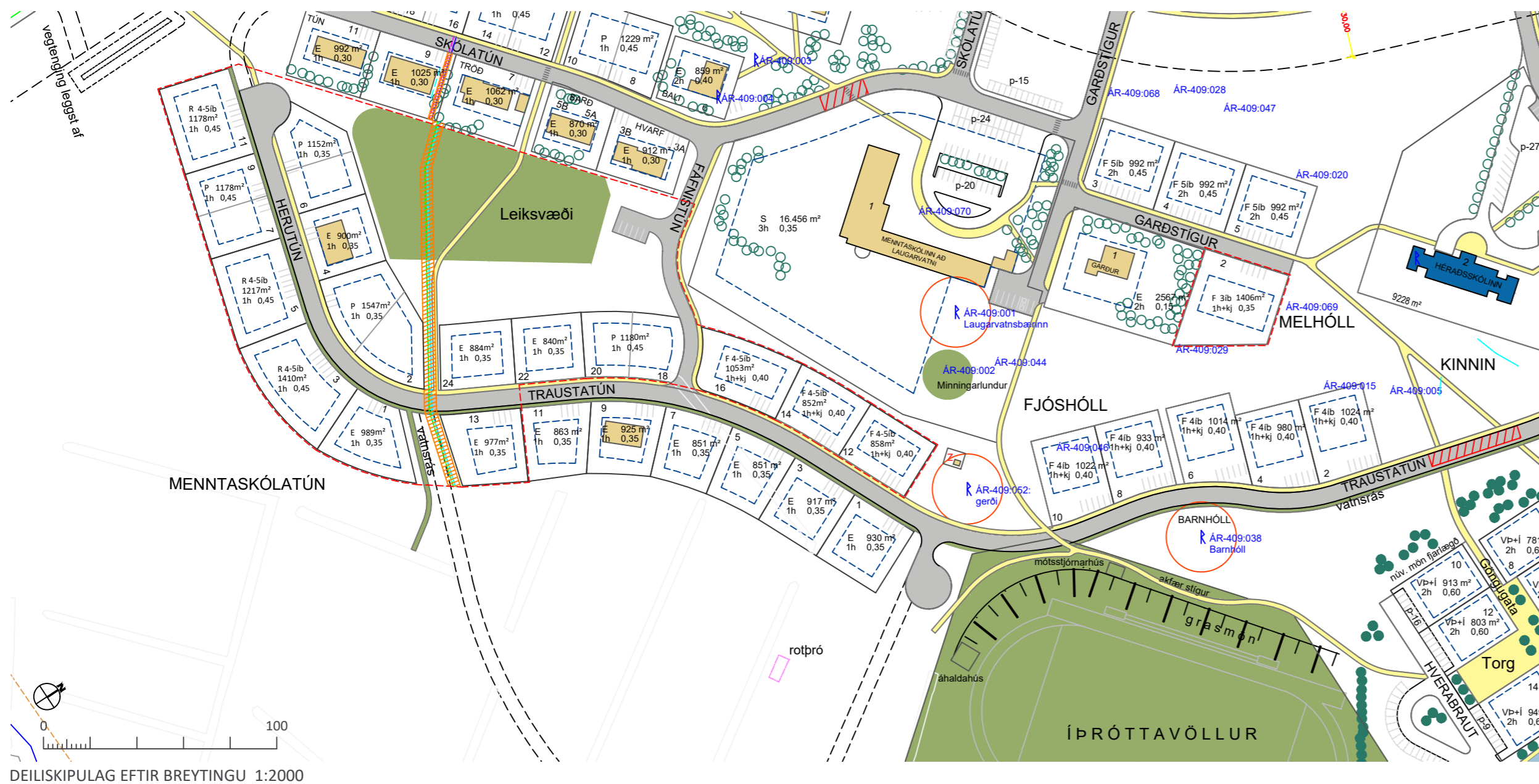
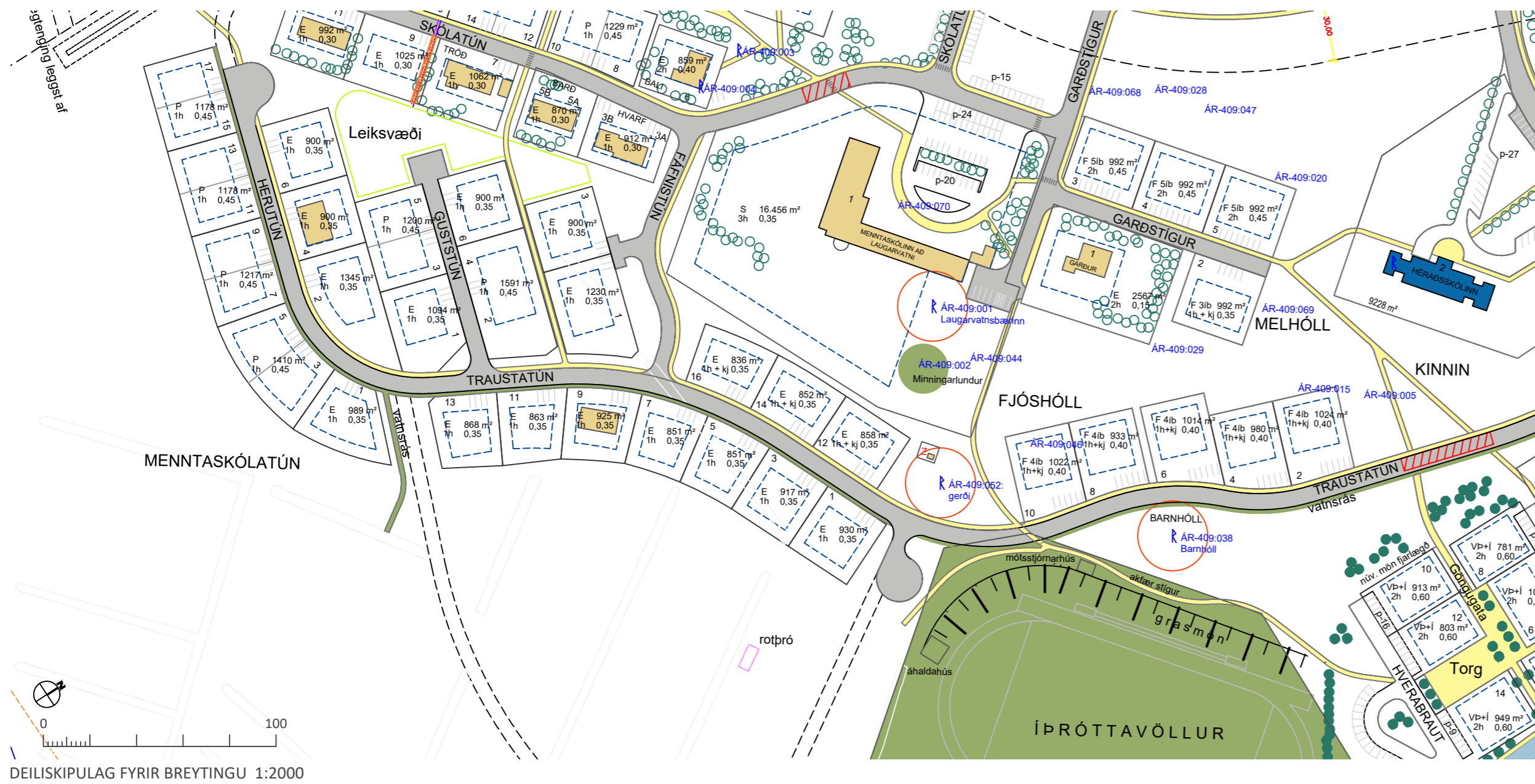


Laugarvatn, deiliskipulag Þéttbýlis - Breyting á deiliskipulagi



SKÝRINGAR

- Mörk deiliskipulagsreits
- Lóðarmörk
- Innri lóðarmörk til skýringar
- Opin svæði
- Núv. hús
- Byggingareitir húsa
- Vatnsrás
- Umferðagata
- Frárennsli
- R AR-409.038 Skráðar fornleifar
- Bílastæði til skýringar
- Gróður til skýringar
- Stígur / gangstétt
- Hraðahindrun/þrenging
- Útivistarstígur/þrenging
- Vistgata
- Kvöð um lagnaleið

SAMPYKKTIR

Deiliskipulagsbreyting þessi, sem kynnt og auglýst hefur verið samkvæmt 1. mgr. 43. gr. skipulagslaga nr. 123/2010, með síðari breytingum, var samþykkt af sveitarstjórn Bláskógabyggðar þann _____

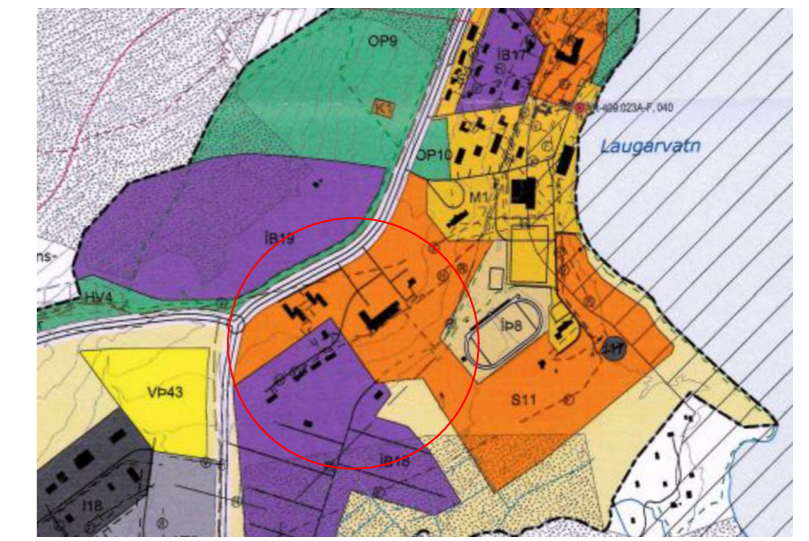
f.h. Bláskógabyggðar _____

Deiliskipulagsbreytingin var auglýst frá _____ með athugasemdafresti til _____ Auglýsing um gildistöku deiliskipulagsbreytingarinnar var birt í B-eild Stjórnartíðinda þann _____

SKIPLAGSGÖGN OG KORTAGRUNNUR

- Skipulagsgögn fyrir svæðið eru þessi:
- Deiliskipulagsuppráttur 1:2000
 - Aðalskipulag Bláskógabyggð 2015-2027
 - Greinargerð

Kortagrunnur:
Skipulagsuppráttur er teiknað í kortagrunni sveitarfélagsins.



AÐALSKIPLAG BLÁSKÓGABYGGÐAR 2015-2027 - ÞÉTTBÝLISUPPRÁTTUR



Laugarvatn, deiliskipulag þéttbýlis
Bláskógabyggð
Deiliskipulagsbreyting

VERK:	BLADSTÆRD:	UNNID:	RÝNT:
111687	A2	GAL	IS
MÆLIKVARÐI:	DAGS:	DAGS.BREYTT:	
1:2000	10.02.2025	---	

SAMPYKKT: