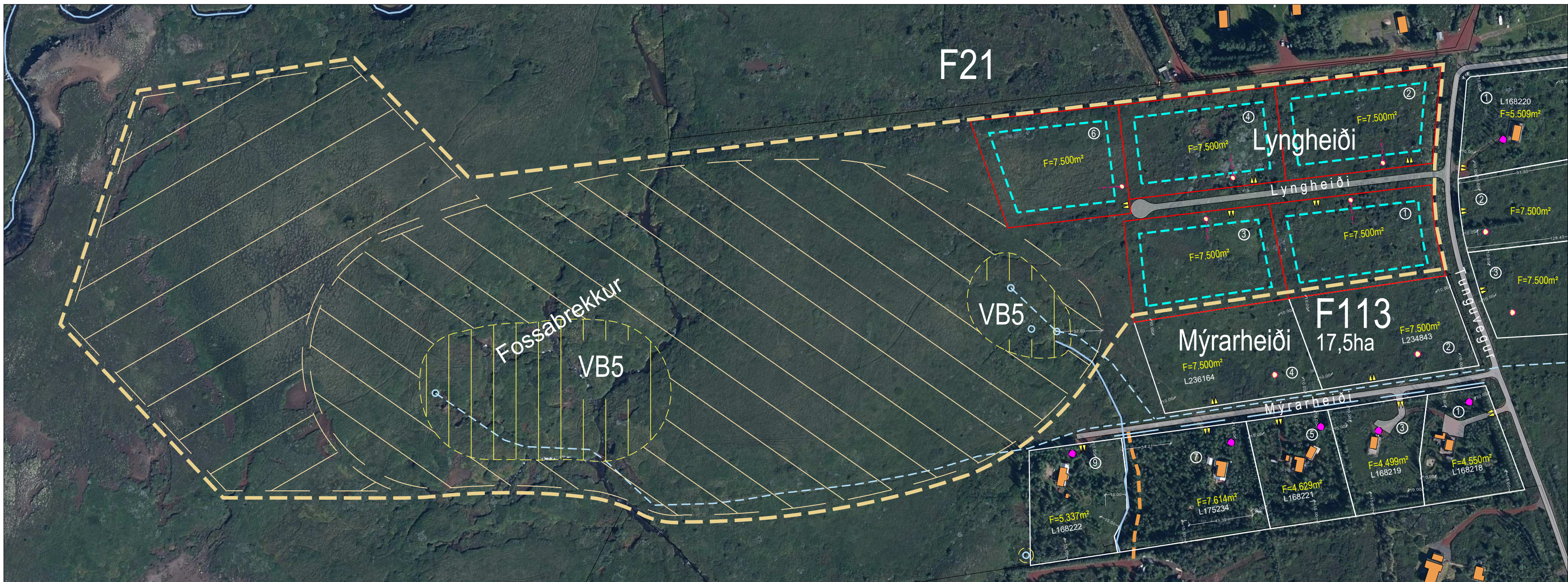
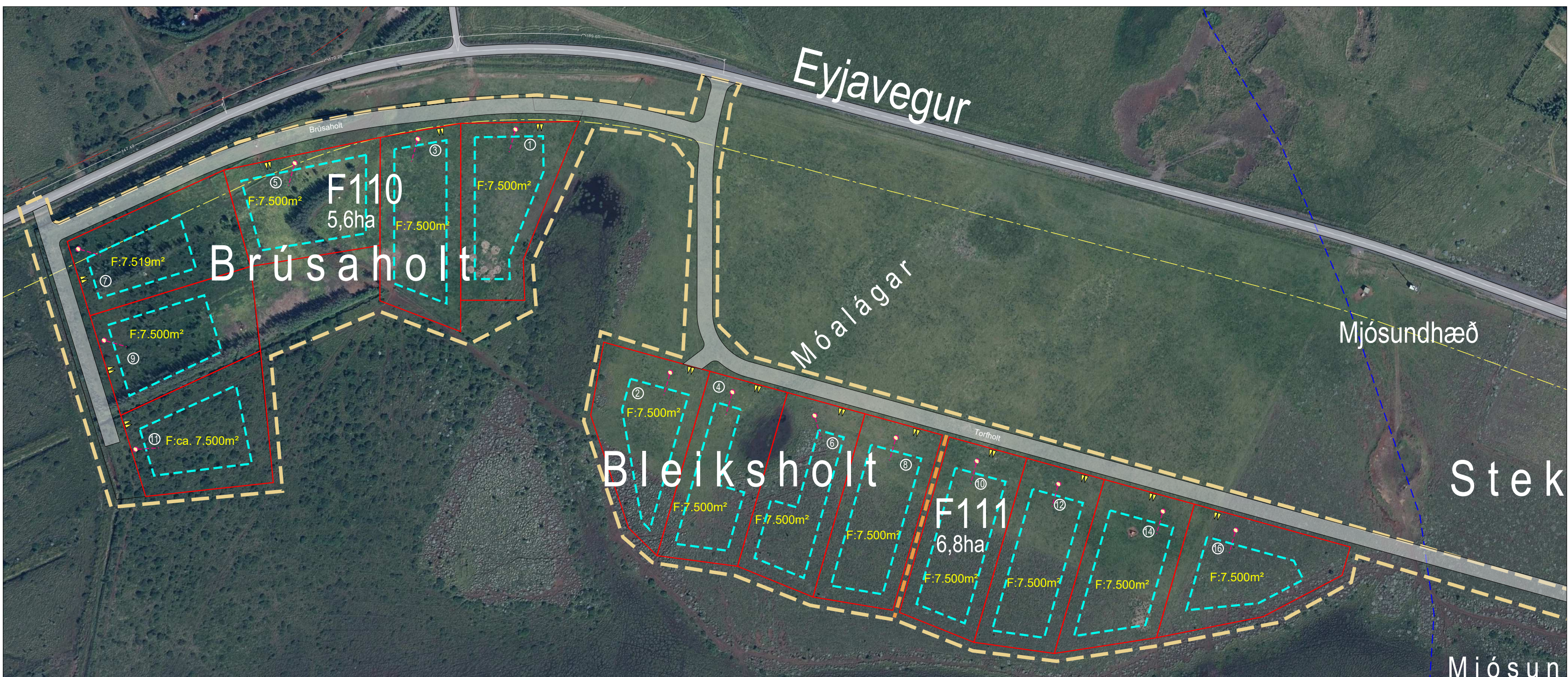


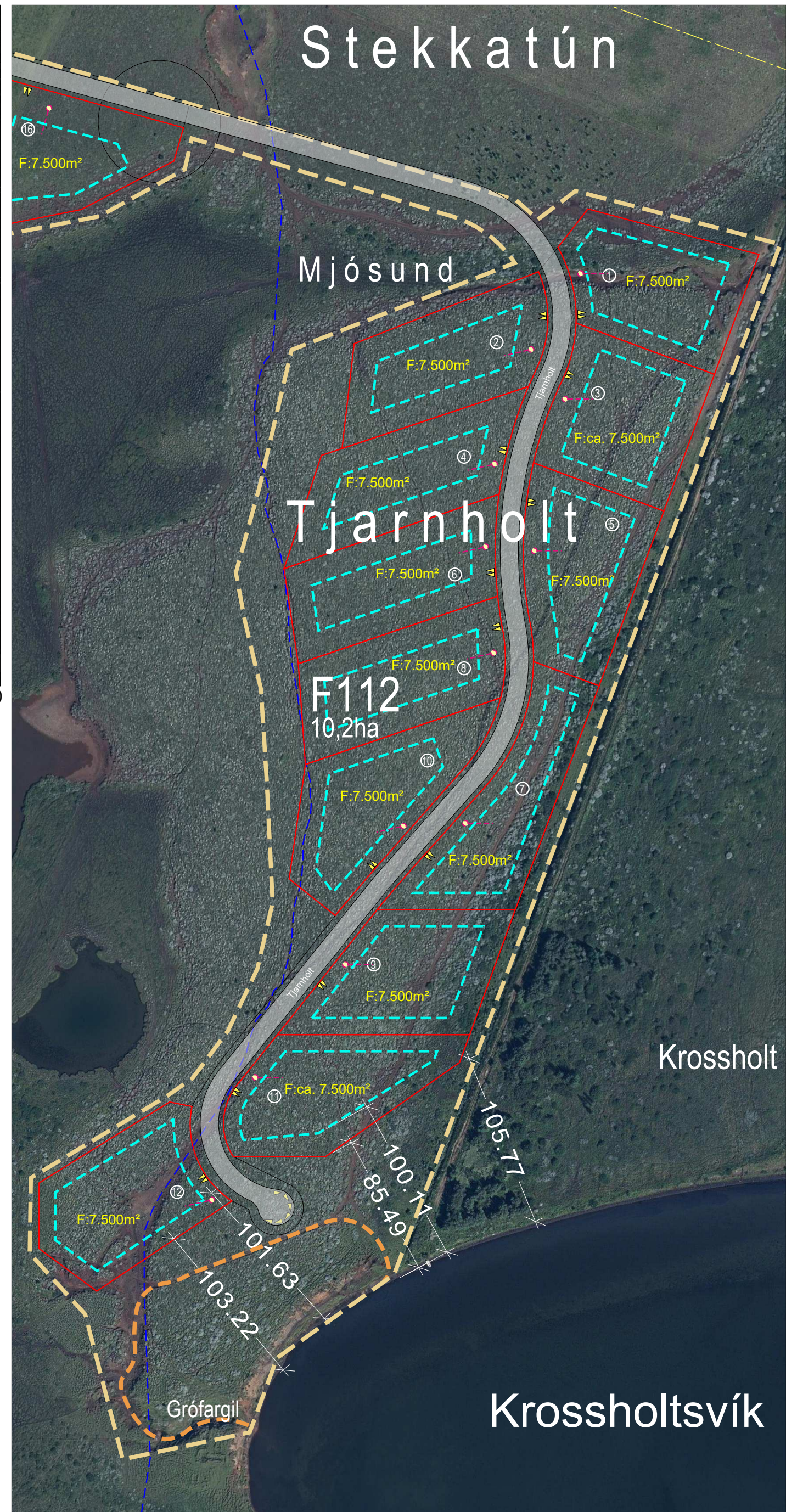
BLÁSKÓGABYGGÐ - ÚTEY 2 - FRÍSTUNDABYGGÐ - DEILISKIPULAG



Mýrar- og Lýngheiði ásamt vatnsverndarsvæði VB5 - deiliskipulag - mkv. 1:2.500



Brúsholt og Bleiksholt - deiliskipulag - mkv. 1:2.500

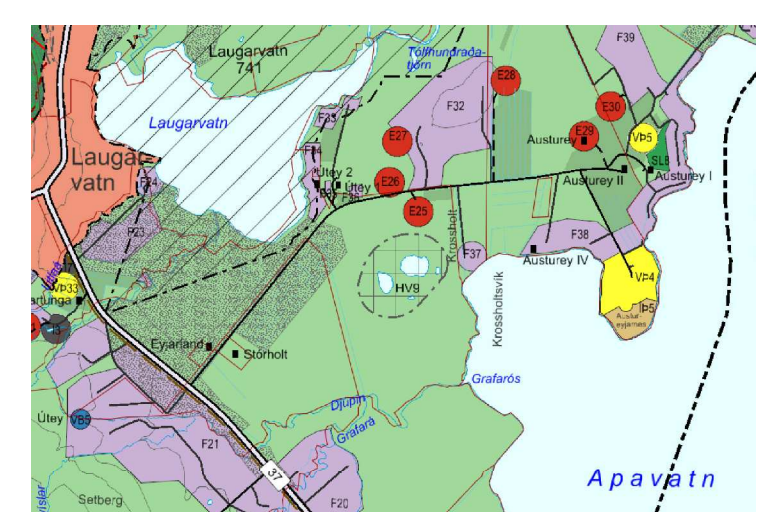


Tjarnholt - deiliskipulag - mkv. 1:2.500

Útey 2 Frístandlóðir - yfirlit				
Nafn götu og lóðarnúmer	Land-númer	Lóðar-stærð skv. dsk. í m ²	Nýtingar-hlutfall	Hámark byggingar-magns á lóð
Lýngheiði 6		7500	0,03	225,0
Lýngheiði 8		7500	0,03	225,0
Lýngheiði 10		7500	0,03	225,0
Lýngheiði 12		7500	0,03	225,0
Lýngheiði 14		7500	0,03	225,0
Brúsholt 1		7500	0,03	225,0
Brúsholt 2		7500	0,03	225,0
Brúsholt 3		7500	0,03	225,0
Brúsholt 4		7500	0,03	225,0
Brúsholt 5		7500	0,03	225,0
Brúsholt 6		7500	0,03	225,0
Torfholt 1		7500	0,03	225,0
Torfholt 2		7500	0,03	225,0
Torfholt 3		7500	0,03	225,0
Torfholt 4		7500	0,03	225,0
Torfholt 5		7500	0,03	225,0
Torfholt 6		7500	0,03	225,0
Torfholt 7		7500	0,03	225,0
Torfholt 8		7500	0,03	225,0
Tjarnholt 1		7500	0,03	225,0
Tjarnholt 2		7500	0,03	225,0
Tjarnholt 3		7500	0,03	225,0
Tjarnholt 4		7500	0,03	225,0
Tjarnholt 5		7500	0,03	225,0
Tjarnholt 6		7500	0,03	225,0
Tjarnholt 7		7500	0,03	225,0
Tjarnholt 8		7500	0,03	225,0
Tjarnholt 9		7500	0,03	225,0
Tjarnholt 10		7500	0,03	225,0
Tjarnholt 11		7500	0,03	225,0
Tjarnholt 12		7500	0,03	225,0

Deiliskipulag þetta sem auglýst hefur verið skv. 1. mgr. 41. gr. skipulagslaga nr. 123/2010 m.s.br. frá _____ til _____ var samþykkt í sveitastjórn Bláskógabyggðar þann _____

Samþykkt deiliskipulags var auglýst í B-deild Stjórnartíðinda þann _____



Úr aðalskipulagi Bláskógabyggðar 2015-2027



Yfirlitsmynd, mkv. 1:25.000

Tákn	Skýringar
	Mörk skipulagssvæðis
	Landamerki Útey-2 merki mót Lækjahlammur eru óvís
	Lóðamörk
	Lóðarstærð í fermetrum
	Byggingarreitur hámark
	Núv. hús
	Húsnúmer
	Staðsetning rotþróa / lega leiðbeinandi
	Akvegur
	Veghelgunarsvæði 50m
	Bílastæði
	Ár, vötn og tjarnir
	Gönguleið
	Vatnsvernd - brunnsvæði
	Vatnsvernd - grannsvæði
	Vatnsvernd - fjarsvæði
	Minjar, forn gata Leið [3258-206]
	Kalt neysluvatn

Greinargerð

1.1 Forsendur Skipulags: Um er að ræða tillögu að deiliskipulagi á landi í eigu sama ættlegrs innan Úteyjar-2 (Útey-2 ehf) í Bláskógabyggð. Samkvæmt breytingu á aðalskipulagi sem auglýst er samhliða þessu deiliskipulagi er þar um að ræða 9,6ha netto stækkun frístandabyggðar, skilgreining á útmörkum 16ha vatnsverndarsvæðis (VB5) í Fossabrekkum og stækkun landbúnaðarsvæða við Mýrar- og Lýngheiði um 16,4ha.

1.2 Stefna aðalskipulags Deiliskipulagið er í samræmi við breytt Aðalskipulag Bláskógabyggðar 2015-2027. Skipulagsreitir eru fjórir talsins og var einn þeirra, F113, áður hluti af frístandahúsa-reit F21 í aðalskipulagi vestan Laugarvatnsvegjar. Hinir reitirnir eru austan Laugarvatnsvegjar og nefnast F110 Brúsholt (5,6ha), F111 Bleiksholt (6,8ha) og F112 Tjarnholt (10,2ha).

1.3 Núverandi aðstæður: Um er að ræða gróið land í uppsveitum Suðurlands og eru frístandasvæðin innan Úteyjar 2. Innan reits F113 er í gildi deiliskipulag fyrir 10 lóðir og hafa 6 þeirra verið byggðar (ágúst 2024), tveim úthlutað og tvær óbyggðar. Deiliskipulag þetta nær yfir 5 lóðir norðan deiliskipulagða svæðisins og eru allar lóðir innan F113. Innan reita F110, F111 og F112 er ekki í gildi deiliskipulag Lóðamörk mót suðri hafa verið aðlöguð að lóðarmörkum lóða í landi Úteyjar-1, lóða L168174 og L220202. Ekkert deiliskipulag er til fyrir svæðið.

1.4 Helstu markmið deiliskipulagsins eru að stúla að jákvæðri uppbyggingu frístandasvæða og setja skilmála fyrir hús sem byggjast í framtíðinni. Lóðamörk allra lóða eru skilgreind með skýrum hnitem og er samræmis gætt við þau lóðarnúmer sem þegar er búið að stofna í Útey-2.

1.5 Aðkoma: Aðkoma að frístandasvæðum í Útey-2 við Tunguveg og Lýngheiði er frá Laugarvatnsvegi nr. 37. Að F113 vestan Laugarvatnsvegjar eru tvær aðkomur, önnur er á mót við Eyjaveg og hin er norðar á mót við vegamót Laugarvatnsvegjar og Tunguvegjar. Báðar þessar leiðir liggja að frístandabyggð í landi Úteyjar-1, Úteyjar-2 og Grafar. Þessar tvær aðkomur breytast ekki og tryggja öruggar fótaleiðir m.t.t. brunavarna. Aðkomur að núv. og nýjum frístandasvæðum haldast óbreyttir, bæði inn á vestr- og austursvæði. Aðkoma að frístandasvæði austan Laugarvatnsvegjar er um Eyjaveg og liggja beint út frá Eyjavegi sem er héraðsvegur. Hvergi verður minna en 150m fjarlægð á milli vegtenginga. Vegalengd frá nýrri aðkomu að F110 og að vegamótum að núv. frístandahúsum F34 við Laugarvatn er 315m. Frá vegamótum að F34 og að nýrri tengingu að F111 og F112 eru 190m. Frá þeirri tengingu og að vegamótum að F32 eru 610m.

1.6 Veitir: Neysluvatn til frístandahúsa kemur úr vatnsbóli VB5 sem er hluti þessa deiliskipulags og er vatnsbóli þetta skilgreint á upprætti fyrir brun-, grunn- og fjarsvæði vatnsverndar. Vatnsbóli er starfsleyfislykt sbr. 12. gr. rgl. nr. 236/2001 ef þau þjóna fleirum en 50 manns eða 20 heimilum / frístandahúsum og matvælfyrirtækjum.

Skoða skal möguleika á heitu vatni og tengingu húsa við Hitaveitu Blásk. byggðar eftir því sem aðstæður leyfa. Ragnmagn kemur frá RARIK sem er dreifingarabíli raforku í sveitarfélaginu. Fráveita: skal vera skv. reglugerð um fráveitu og skólp nr. 798/1999 m.s.br. Fráveita skal vera sameiginleg eftir því sem þéttleiki og náttúrulegar aðstæður leyfa. Að öðrum kosti skal lóðarhafi sjálfur bera ábyrgð á fránrennslu skv. leiðbein. Umhverfisstofnunar um Minni fráveitur frá okt. 2022. Staðsetning rotþróa skal vera þannig að auðvelt aðgengi sé að þeim fyrir þjónustuaðila. Sorpforgun, sorpflokkun og sorphirða skal vera í samræmi við þær reglur sem í gildi eru innan sveitarfélagsins hverju sinni.

1.7 Brunavarnir Skv. umsógn Brunavarna Árnæssýslu þurfa vegir á svæðinum að hafa 30 tonna burðargetu. Slökkvivatn smá sækja í kaldavatsveitu Úteyjar-2 eða frá Apavatni í landi Austreyjar þar sem vegurinn liggur að vatni. Um brunavarnir sjá BA og hafa þær aðsetur á Laugarvatni sem er í um 3-5km fjarlægð.

1.8 Fornminjar: Fornleifaskráning vegna deiliskipulags í landi Úteyjar-1 í Bláskógabyggð var gerð af Náttúrustofu Vestfirðna, NV nr. 27-23 í nóv. 2023 á svæði sem er rétt vestan við það land sem hér er til umfjöllunar. Samræmið 2024 var gerð fornleifaskráning fyrir Útey-2 á því landi sem hér er ræðir og var hún framkvæmd af Antíkva ehf. (verknúmer 3258 hjá Minjastofnun Íslands). Ein fornleif, fann, leið [3258-206] í reitnum Tjarnholti sem liggur ofan frá bæjarstæði Úteyjar niður að Apavatni. Leið þessi er talin hafa lítil minjagildi en var þó mæld upp og ljósmynduð. Þetta hefur verið gata sem bæði lá að vatninu og samnefndum bæ, Apavatni. Í deiliskipulagi er umráð leið sýnd og er leiðin nær alfarið utan áhrifasvæða deiliskipulagsins. Á einum stað skarast hún við nýjan aðkomuveg. Minjastofnun bendir á 21. gr laga um Menningarmínjar nr. 80/2012 og Jafnframt á 2. mgr. 24. gr. laganna þar sem segir m.a. Ef fornminjar sem áður voru ókunnar finnast við framkvæmd verka skal sá sem fyrir því stendur stöðva framkvæmd án tafar. Skal Minjastofnun Íslands láta framkvæma vettvangskönnun umsvifalaust svo skera magi úr um eðli og umfang fundarins. Stofnuninni er skytt að ákveða svo fljótt sem auðið er hvort verki megi fram haldit og með hvaða skilmálum. Örnefni er að halda framkvæmdum áfram nema með skriflegu leyfi Minjastofnunar Íslands.

1.8 Gróðurfar: Land þar sem frístandabyggð er lögð til er ekki talið hafa verndargildi sökum jarðfræði eða gróðurs sbr. 61. gr. náttúruverndarlaga nr. 60/2013. Vardandi birkisögga nýtur svæði ekki verndar skv. umsógn. Skógræktarinnar frá 5. júlí 2022 um sama svæði er þar kemur fram að svæðið falli ekki undir 61. gr. náttúruverndarlaga hvað varðar birkisögga enda sé ekki um eyðingu náttúrulegra skóga að ræða. Á hluta landsins er ungt víðljágr sem hefur verið að gróa upp eftir að beit minnkði. Frístandabyggð á reit F113 er á framræstu landi sem og svæðin við Apavatn. Verndarsvæði vatnsbólsins VB5 ofan við núv. byggð F113) haldast óskert. Apavatn er á B-hluta náttúrumínjaskrár og er skilgreint sem fuglaverndarsvæði og með hverfisvernd skv.

Aðalskipulagi (HV9). Næst Eyjavegi eru gömul tún sem ekki eru lengur nýttuð og þar fyrir utan er beitland, sem nú er að hluta vaxið víðljágr. Allir skipulagsreitirnir eru utan við verndarmörkin og er þess sérstaklega gætt að þau munu ekki skarast. Lóðamörk F112 verða í 85-105m fjarlægð frá vatnsbakka eins og hann er skilgreindur í vatnagrunni Landmælinga Íslands (með fyrirvara um ónákvæmni hans). Í deiliskipulagi eru byggingarreitur F112 í 15m fjarlægð frá lóðarmörkum og 100m frá vatnsbakka Apavats. Engin mannvirki eru því heimilú innan við 100m frá vatnsbakka. Í umsógn Umhverfisstofnunar frá 17. apríl 2023 kemur fram að Náttúrufræðistofnun Íslands hefur lagt til að Apavatn fari á framkvæmdaáætlun (B-hluta) náttúrumínjaskrár. Skv. umsógn NI eru helstu ögnir við vatnið vaxandi frístandabyggð, ferðamennska og hættu á mengandi fránrennslu. Upphæfing byggingareitir voru því færðir fjar vatninu (úr 50m og í 100m) í samræmi við umsógn NI við kynningu ask.breytingar.

1.9 Umhverfimat: Umhverfismatsskýrsla v/ aðalskipulagsbreytingar var gerð skv. lögum um umhverfismat framkvæmda og áætlana nr.111/2021. Þar kemur fram að stefna breytis aðalskipulags falli ekki undir viðauka 1 í lögum um umhverfismat framkvæmda og áætlana nr. 111/2021 og sé því ekki tilkynningarskyld til Skipulagsstofnunar.

Samhliða breytingu aðalskipulags var unnið að gerð deiliskipulags og höfuð umsnágr því bein áhrif á gerð deiliskipulagsins. Vegna umsagna Náttúrufræðistofnunar (NI) og Umhverfisstofnunar (UST) við kynningu ask. breytingar á upphaflegum hugmyndum um að setja frístandabyggð sunnan við hverfisverndarsvæði HV9 í Ósholti, ákváðu landeigendur að hverfa frá þeirri uppbyggingu og fara norður fyrir holtið inn á raskað svæði. Með þeirri breytingu var því tekið fullt tillit til verndarsjónarmiða sem fram komu í umsógnunum NI og UST. Jafnframt kom fram í umsógn NI að æskilegt væri að aukna fjarlægð á milli Apavats og mögulegra mannvirkja og vöru lóðir og byggingareitir því færð úr 50m og í 100m frá vatninu.

Í niðurstöðukafla aðalskipulagsbreytingar kom fram að samfélagsleg áhrif af uppbyggingu svæðisins væru talin jákvæðm.t.t. samnýtingar innviða, afþreyingar o.fl. Áhrif uppbyggingar frístandahúsa lóða eru talin óveruleg. Áhrif trjágróðurs á landslag, veðurfar og loftgæði voru talin óveruleg, en neikvæð á ásynð.

Áhrif af fránrennslu eru ekki talin veruleg þar sem skólp verður hreinsað skv. reglugerð nr. 798/1999. Hús munu setja svip sinn á umhverfið en uppbygging er ekki talin ógna fuglalífi né raska gróðurlífi nema að litlum hluta á byggingartíma.

Vestan Laugarvatnsvegjar eru áhrifn mjög staðbundin þar sem verið er að tengja saman frístandasvæði sem þegar eru byggð. Vistgerðir eru ekki taldir í hættu vegna framkvæmda. Á hluta svæðisins er um að ræða beitland þar sem beit hefur minnkað mikið og víði- og birkisjagr þyrjað dreifa sér mikið. Áhrif breytingarinnar á öryggi neysluvatns eru jákvæð þar sem vatnsverndarsvæði eru betur skilgreind og gera

má ráð fyrir að hlúð verði að veitunni, til framtíðar lítið.

Austan Laugarvatnsvegjar er eins og fyrr segir, horfið frá áætlun um uppbyggingu sunnan Lómátjarnar við Ósholt og þannig stuðlað að auknu frílandi fugla innan landsvæða Úteyjar-2. Framkvæmdir við byggingu sumarihusa krefjast ekki mikils jarðraski umfram það sem þegar er orðið. Við deiliskipulagsgerð skal leggja áherslu á að uppbygging taki mið af náttúru og umhverfi sínu. Mót Apavatni skal gæta varðar, að landi verði ekki raskað í nálægð vatnsbakka. Byggingabann mót Apavatni eru 100m. Áætlun þessi felur í sér að verið er að vernda stórt votlendissvæði og rökkuð svæði eru frekar valin til uppbyggingar. Heildaráhrif breytingarinnar eru talin jákvæð þar sem verið er að koma landnýtingu í betra horf en áður var.

- Byggingarskilmálar**
- Allar byggingar skulu vera innan byggingareits og eru þeir hálfir nokkuð rúmir til að hægt verði að hagræða byggingum innan þeirra.
 - Nýtingarhlutfall lóða er 0,03 og miðast byggingaheimildir við það.
 - Byggingar: Heimilt er að reisa frístandahús skv. nýyrjarhlutfall, gestahús að hámarki 40m² að stærð og geymslu allt að 15m². Mænishæð frístandahúss má vera allt að 6m frá gölfu í mæni (með svefnlofti). Hæð gestahúss má vera 4,5m og geymslu 3m. Þakgerð er gefin frjáls.
 - Neysluvatn: gert er ráð fyrir tengingu við núverandi vatnsveitu Úteyjar, VB5.
 - Ráfveita, allar lagnir skal leggja í jörðu meðfram vegum. Lagnir skal leggja í samræði við viðkomandi veitustofnanir.
 - Gróður, ekki er heimilt að gróðursetja tré nær vegum og mannvirkjum en 3m. Leitast skal eftir að gróðursetja íslenskar lágaxnar trjategundir (birki, reyni og víði) og forðast skal að nota furur, aspir og grénitísk skv. tilmælum Umhverfisstofnunar.
 - Fráveita skal vera skv. reglugerð um fráveitu og skólp nr. 798/1999 m.s.br. Fráveita skal vera sameiginleg eftir því sem þéttleiki og náttúrulegar aðstæður leyfa. Að öðrum kosti skal lóðarhafi sjálfur bera ábyrgð á fránrennslu skv. leiðbeiningum Umhverfisstofnunar nr. 2004/03. Staðsetning rotþróa skal vera þannig að auðvelt aðgengi sé að þeim fyrir þjónustuaðila.
 - Sorpforgun, sorpflokkun og sorphirða skal vera í samræmi við þær reglur sem í gildi eru innan sveitarfélagsins hverju sinni.
 - Um brunavarnir sjá Brunavarnir Árnæssýslu, slökkvivatn kemur úr sameiginlegri vatnsveitu Úteyjar 2.
 - Mæliblöß: Á grundvelli deiliskipulags skal útbúa lóðablöß. Þar skulu koma fram hnitsstíll lóðamörk, byggingareitir og helstu kvæðir. Sé um að ræða litlis háttar frávik á milli deiliskipulags og lóðablaða, skulu lóðablöß ráða.

Að öðru leyti skulu allar byggingar og staðarval þeirra vera í samræmi við gildandi Skipulags- og mannvirkjalög.

Breytingar:
24. sept. 2024, götunúmer lagðar skv. ábendingu skipul. fr. og hverfisheild Bleiksholt á reit F111 kemur í stað Torfholtis.
09. okt. 2024, gönguleið sýnd á milli lóða 8 og 10 í Bleiksholti og lóð nr. 12 í Tjarnholti færð fjar Apavatni og gönguleið um Grófargil sýnd að vatni skv. ábendingu sveitastjórnar frá fund 02. okt. 2024.

Uppdráttur þessi er tekið áhrif í hnitakerfiu ISN93 og byggja á upplýtti löbmynd frá ESR skv. áskilft.

HEITI VERKS
**BLÁSKÓGABYGGÐ
ÚTEY-2 FRÍSTUNDABYGGÐ**

HEITI TEKNISSKAR
DEILISKIPULAG

VERNRN	MKV	TEKNISSKAR NR.
221-039	1:2.500/25.000 í A2	001
TEKNISSKAR AF:	HANNAÐ AF:	DAGS. TEIKN:
oh	OH	16. sept. 2024
YFIRLESTUR / UNDRISKRIFT:	TEKNI. BREYTT:	
	09. okt. 2024	

